







- LEGENDA:
-  fiume Piave
 -  canali artificiali primari o secondari
 -  fossati cielo aperto
 -  fossati intubati
 -  confine Comune di Spresiano



COMUNE DI SPRESIANO
Regione del Veneto - Provincia di Treviso

P.A.T.

Elaborato **I 12 1** Scala **1:10000**

Relazione Compatibilità Idraulica

Inquadramento idrografico



Il Sindaco
Marco Della Pietra
Il Segretario Comunale
Antonella Viviani

I Progettisti
Boris Zantede - architetto
Roberto Sartor - architetto

Cooperplan Engineering
Gino Bolzonello - ingegnere
Maurizio Pavesella - ingegnere
Mario Innocenti - ambientalista laureato

Luca Sartor - geologo
Enzo Cavallini - ingegnere idraulico
Rinaldo Di Biase - ingegnere
SIF Ambiente & Territorio
Andrea Merlo - architetto
Fabio Cacciatore - architetto

Ufficio di Piano
Responsabile: dott. geom. Rino Cenedese
geom. Silvia Camata - collaboratore
geom. Lucretia Pranzo - collaboratore
geom. Claudio Nasso - collaboratore
arch. Lisa Zanetti - collaboratore
dott.ssa Pierluigia Morini - attività produttive
dott.ssa Alessandra Roccolotto - attività produttive
dott. Luca Santalucia - SIF